






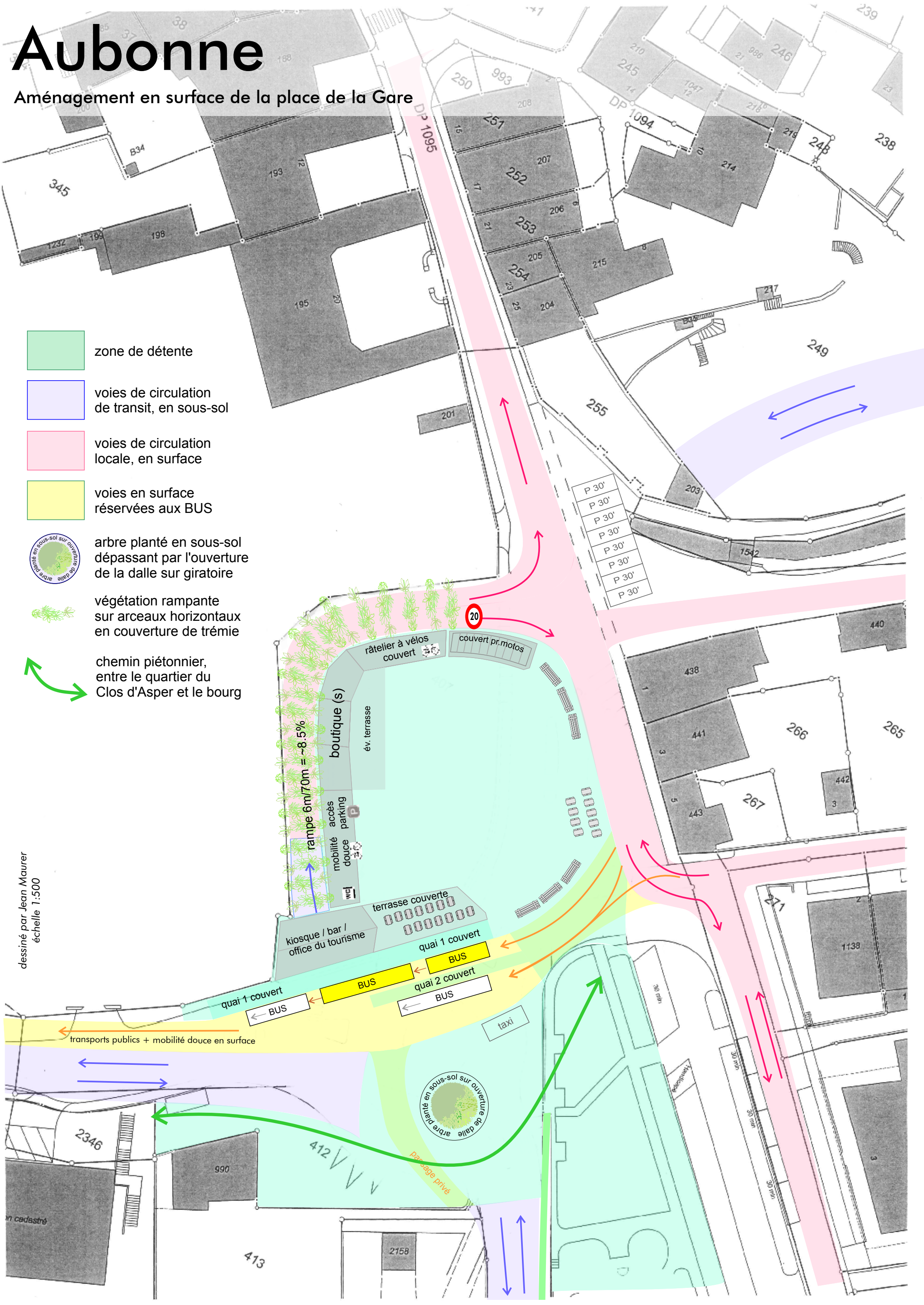


Aubonne

Aménagement en surface de la place de la Gare

-  zone de détente
-  voies de circulation de transit, en sous-sol
-  voies de circulation locale, en surface
-  voies en surface réservées aux BUS
-  arbre planté en sous-sol dépassant par l'ouverture de la dalle sur giratoire
-  végétation rampante sur arceaux horizontaux en couverture de trémie
-  chemin piétonnier, entre le quartier du Clos d'Asper et le bourg



dessiné par Jean Maurer
échelle 1:500



passage privé

transports publics + mobilité douce en surface

in cadastré